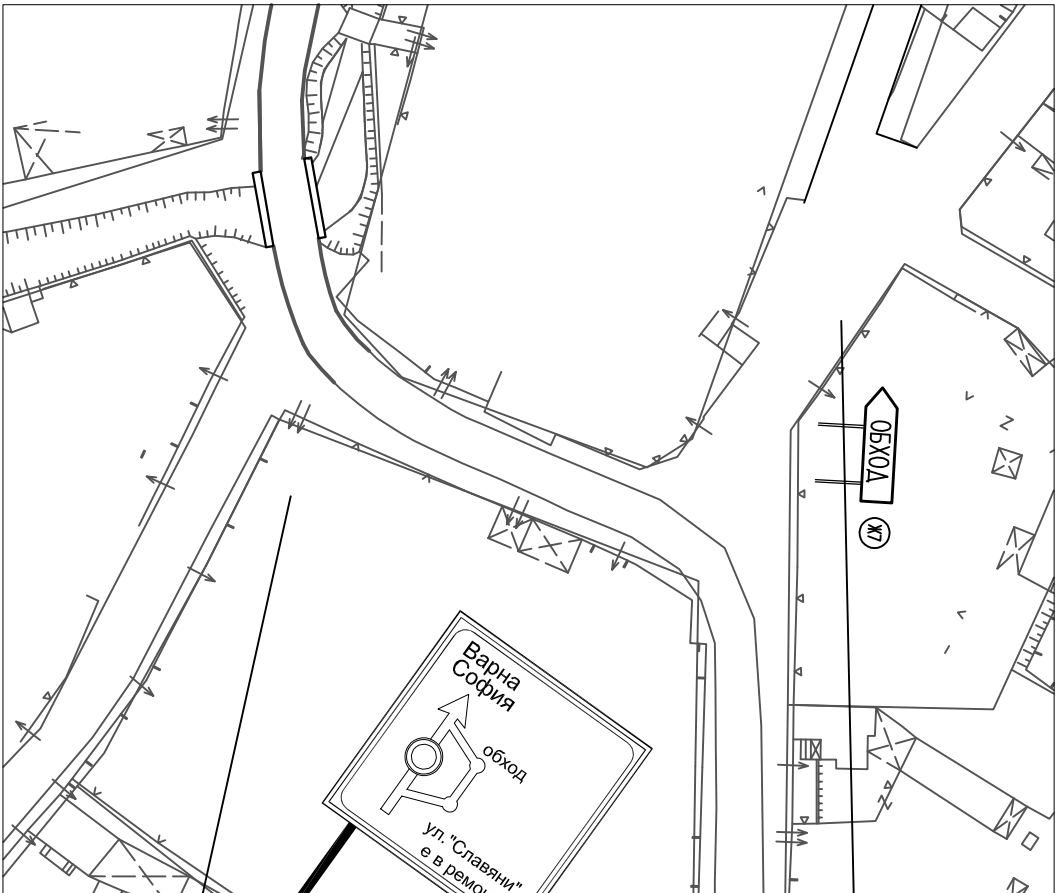
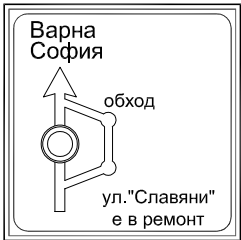


Детайл "Д-1"

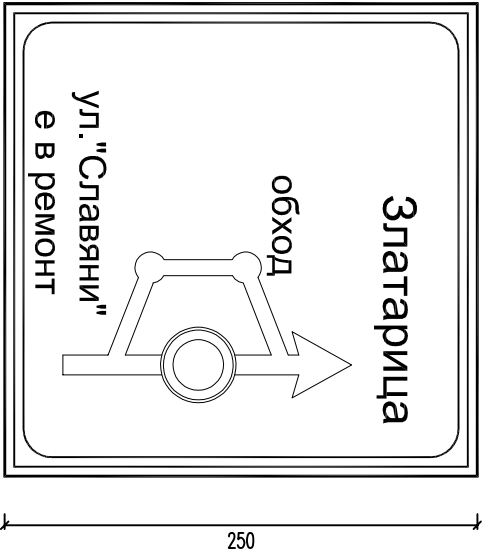


Детайл "Д-2"

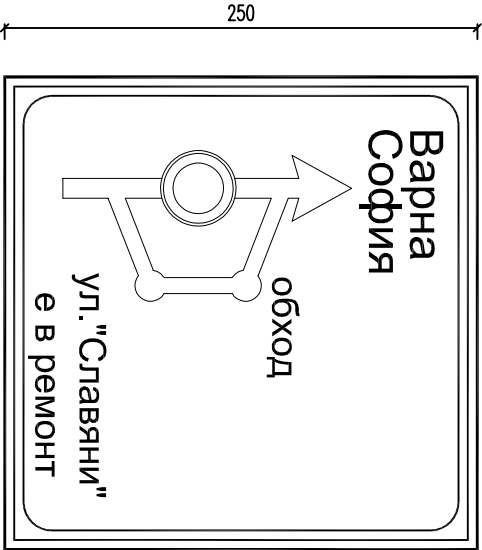


Табели ЖЗ
М 1:40

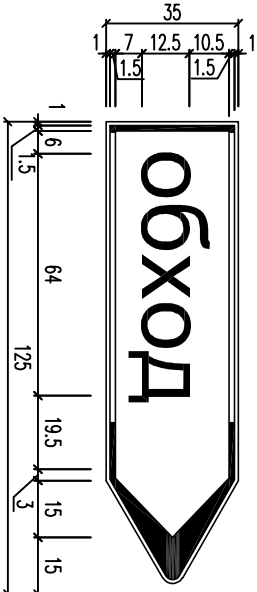
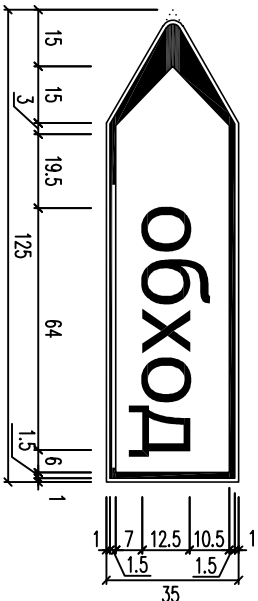
Детайл "Д-1"



Детайл "Д-2"



Табели Ж7
М 1:20



<div>БИЛДПЛАН - 08" ЕООД</div> <div>5000 R, "Славяни", ул. Ел. Телчиза</div> <div>телефон: 887507034</div> <div>email: bildplan_08@bld.bg</div> <div>www.bildplan08.com</div>	
Обект: Водосток над дъре с. Добри дял на ул. „Славяни“ между о.т. 298-136	
Част: ВРЕМЕННА ОРГАНИЗАЦИЯ И БЕЗОПАСНОСТ НА ДВИЖЕНИЕТО	
Чертеж: СХЕМА ЗА ВРЕМЕННА ОРГАНИЗАЦИЯ	
Мащаб: 1 : 1000	Формат: А3
Фаза: ТЕХНИЧЕСКИ ПРОЕКТ	Чертеж: 2/3
	Дата: 08.2018г
Проектант: инж. Светозар Стоянов	
Съгласували:	
Геодезия: инж. Тихомир Панов	Телчиза
Хидрология: инж. Соня Илиева	
Геология: инж. Станислав Станев	Славяни
Конструкции: инж. Васил Василев	Варна
ОД: инж. Светозар Стоянов	
ВЪЗЛОЖИТЕЛ: ОБЩИНА ДЯКОВЕЦ	